


Fondazione IRCCS Policlinico San Matteo - Pavia

Immobili Posseduti - Patrimonio Disponibile e Indisponibile - Catasto Fabbricati - Situazione al 31 dicembre 2021

LEGENDA:



Patrimonio disponibile




Patrimonio indisponibile

COMUNE	PODERE / UNITA'	CATASTO FABBRICATI									
		DATI IDENTIFICATIVI				DATI DI CLASSAMENTO					
		SEZIONE URBANA	FOGLIO	PARTICELLA	SUB.	ZONA CENSUARIA	CATEGORIA	CLASSE	CONSISTENZA	RENDITA	INDIRIZZO
Albaredo Arnaboldi	Casa Tombone	=	2	392	=	=	F/2 (unità collabenti)	=	=	€ -	Località Case Tombone snc, piano T-1
Albuzzano	Podere Alperolo	=	3	364	1	=	bene comune non censibile	=	=	€ -	Frazione Alperolo snc, piano T
Albuzzano	Podere Alperolo	=	3	364	2	=	D/10	=	=	€ 4.988,25	Frazione Alperolo snc, piano T-1
Albuzzano	Podere Alperolo	=	3	364	3	=	A/3	1	6 vani	€ 192,12	Frazione Alperolo snc, piano T-1
Albuzzano	Podere Alperolo	=	3	364	4	=	A/3	1	6 vani	€ 192,12	Frazione Alperolo snc, piano T-1
Albuzzano	Podere Alperolo	=	3	365	1	=	bene comune non censibile	=	=	€ -	Frazione Alperolo snc, piano T
Albuzzano	Podere Alperolo	=	3	365	2	=	A/3	1	6 vani	€ 192,12	Frazione Alperolo snc, piano T-1
Albuzzano	Podere Alperolo	=	3	365	3	=	A/3	1	6 vani	€ 192,12	Frazione Alperolo snc, piano T-1
Albuzzano	Podere Alperolo	=	3	365	4	=	A/3	1	6 vani	€ 192,12	Frazione Alperolo snc, piano T-1
Albuzzano	Podere Alperolo	=	3	365	5	=	A/3	1	6 vani	€ 192,12	Frazione Alperolo snc, piano T-1
Belgioioso	Presidio Belgioioso	A	6	2083	1	=	B/2	U	15.424 mc.	€ 7.965,88	Via Felice Cavallotti n. 3, piano S1-T-1
Borgo San Siro	Unità cascina ex-Podere Corte Grande	=	5	417	=	=	A/6	2	7,5 vani	€ 139,44	Via Valle n. 53, piano T-1
Borgo San Siro	Via Lonati (area urbana)	=	5	544	=	=	F/1 (area urbana)	=	964 mq.	€ -	Via Valle n. 24, piano T
Borgo San Siro	Ex-casa camparo Est Sesia (Via Lonati)	=	5	546	=	=	A/3	2	5,5 vani	€ 181,79	Via Valle n. 22, piano T-1
Borgo San Siro	Casa Camparo Est Sesia (Via Marconi)	=	5	1007	1	=	A/3	2	6 vani	€ 198,32	Via Guglielmo Marconi n. 23, piano T-1-2
Borgo San Siro	Casa Camparo Est Sesia (Via Marconi)	=	5	1007	2	=	C/6	2	33 mq.	€ 63,06	Via Guglielmo Marconi n. 23, piano T
Borgo San Siro	Casa Bosco Rollone	=	8	159	=	=	A/4	2	4,5 vani	€ 125,50	Via Valle n. 1, piano T
Borgo San Siro	Podere Molini dell'Ospedale	=	9	50	=	=	F/1 (area urbana)	=	147 mq.	€ -	Cascina Mulini n. 1, piano T
Borgo San Siro	Podere Vignazza	=	9	244	=	=	C/2	U	4 mq.	€ 3,72	Cascina Mulini snc, piano T
Borgo San Siro	ex-Casa Guardiano Roggia Castellana	=	9	248	=	=	A/4	1	11 vani	€ 261,33	Cascina Mulini snc, piano T-1
Borgo San Siro	Podere Vignazza	=	9	251	1	=	bene comune non censibile	=	=	€ -	Cascina Vignazza n. 1, piano T
Borgo San Siro	Podere Vignazza	=	9	251	2	=	D/10	=	=	€ 859,52	Cascina Vignazza n. 1, piano T
Borgo San Siro	Podere Vignazza	=	9	251	3	=	F/2 (unità collabenti)	=	=	€ -	Cascina Vignazza n. 1, piano T-1
Borgo San Siro	Podere Molini dell'Ospedale	=	9	254	1	=	bene comune non censibile	=	=	€ -	Cascina Mulini n. 1, piano T
Borgo San Siro	Podere Molini dell'Ospedale	=	9	254	2	=	A/4	2	7 vani	€ 195,22	Cascina Mulini n. 1, piano T-1
Borgo San Siro	Podere Molini dell'Ospedale	=	9	254	3	=	D/8	=	=	€ 688,76	Cascina Mulini n. 1, piano T-1
Borgo San Siro	Podere Molini dell'Ospedale	=	9	254	4	=	F/2 (unità collabenti)	=	=	€ -	Cascina Mulini n. 1, piano T-1
Borgo San Siro	Podere Magnona	=	11	2	1	=	A/3	2	8 vani	€ 264,43	Via Cascina Magnona n. 1, piano T-1

Fondazione IRCCS Policlinico San Matteo - Pavia

Immobili Posseduti - Patrimonio Disponibile e Indisponibile - Catasto Fabbricati - Situazione al 31 dicembre 2021

LEGENDA:



Patrimonio disponibile




Patrimonio indisponibile

COMUNE	PODERE / UNITA'	CATASTO FABBRICATI									
		DATI IDENTIFICATIVI				DATI DI CLASSAMENTO					
		SEZIONE URBANA	FOGLIO	PARTICELLA	SUB.	ZONA CENSUARIA	CATEGORIA	CLASSE	CONSISTENZA	RENDITA	INDIRIZZO
Borgo San Siro	Podere Magnona	=	11	2	2	=	A/3	2	8,5 vani	€ 280,95	Via Cascina Magnona snc, piano T-1
Borgo San Siro	Podere Magnona	=	11	2	3	=	A/3	2	4,5 vani	€ 148,74	Via Cascina Magnona snc, piano T-1
Borgo San Siro	Podere Magnona	=	11	2	4	=	A/3	2	7 vani	€ 231,37	Via Cascina Magnona snc, piano T-1
Borgo San Siro	Podere Magnona	=	11	2	5	=	A/3	2	2,5 vani	€ 82,63	Via Cascina Magnona snc, piano T-1
Borgo San Siro	Podere Magnona	=	11	2	6	=	B/7	U	720 mc.	€ 297,48	Via Cascina Magnona snc, piano T
Borgo San Siro	Podere Magnona	=	11	2	7	=	D/10	=	=	€ 9.439,20	Via Cascina Magnona snc, piano T-1
Borgo San Siro	Podere Magnona	=	{ 11 12	2 261	8 =	=	F/2 (unità collabenti)	=	=	€ -	Via Cascina Magnona snc, piano T-1
Borgo San Siro	Podere Magnona	=	11	2	9	=	bene comune non censibile	=	=	€ -	Via Cascina Magnona snc, piano T
Casteggio	Podere Cà de Re	=	2	426	=	=	F/2 (unità collabenti)	=	=	€ -	Via Castelletto snc, piano T
Ferrera Erbognone	Ex-casa camparo Roggia Regina	=	6	1592	=	=	A/3	2	8 vani	€ 264,43	Corso Umberto I n. 28A, piano T-1
Garlasco	Box - Lascito Collarini Gerolamo Giuseppe	=	29	1934	5	=	C/6	2	13 mq.	€ 34,24	Via Santa Maria n. 22, piano T
Garlasco	Box - Lascito Collarini Gerolamo Giuseppe	=	29	1934	6	=	C/6	2	13 mq.	€ 34,24	Via Santa Maria n. 22, piano T
Garlasco	Box - Lascito Collarini Gerolamo Giuseppe	=	29	1934	7	=	C/6	2	13 mq.	€ 34,24	Via Santa Maria n. 22, piano T
Garlasco	Box - Lascito Collarini Gerolamo Giuseppe	=	29	1934	8	=	C/6	2	13 mq.	€ 34,24	Via Santa Maria n. 22, piano T
Garlasco	Box - Lascito Collarini Gerolamo Giuseppe	=	29	1934	9	=	C/6	2	13 mq.	€ 34,24	Via Santa Maria n. 22, piano T
Garlasco	Box - Lascito Collarini Gerolamo Giuseppe	=	29	1934	10	=	C/6	2	13 mq.	€ 34,24	Via Santa Maria n. 22, piano T
Garlasco	Box - Lascito Collarini Gerolamo Giuseppe	=	29	1934	11	=	C/6	2	13 mq.	€ 34,24	Via Santa Maria n. 22, piano T
Garlasco	Box - Lascito Collarini Gerolamo Giuseppe	=	29	1934	12	=	C/6	2	13 mq.	€ 34,24	Via Santa Maria n. 22, piano T
Garlasco	Box - Lascito Collarini Gerolamo Giuseppe	=	29	1934	13	=	C/6	2	13 mq.	€ 34,24	Via Santa Maria n. 22, piano T
Garlasco	Box - Lascito Collarini Gerolamo Giuseppe	=	29	1934	14	=	C/6	2	13 mq.	€ 34,24	Via Santa Maria n. 22, piano T
Garlasco	Box - Lascito Collarini Gerolamo Giuseppe	=	29	1934	15	=	C/6	2	13 mq.	€ 34,24	Via Santa Maria n. 22, piano T
Pavia	Scuola Infermieri Professionali	B	4	{ 80 340	5 3	1	B/2	U	6.548 mc.	€ 5.410,81	Piazzale Volontari del Sangue n. 2 n. 3, piano T-7-S1
Pavia	Parcheeggio Campeggi	B	4	559	4	2	D/8	=	=	€ 23.605,88	Piazza San Luigi Scrosoppi snc, piano T
Pavia	Elisuperficie	B	{ 4 12	{ 560 1940	1 =	2	E/1	=	=	€ 12.512,01	Strada Privata Campeggi snc, piano T
Pavia	Locale contatore (Parcheeggio Campeggi)	B	4	637	=	2	D/1	=	=	€ 67,58	Piazza San Luigi Scrosoppi snc, piano T
Pavia	Area Urbana - porzione Parcheeggio Campeggi	B	4	638	=	=	F/1 (area urbana)	=	37 mq.	€ -	Piazza San Luigi Scrosoppi snc, piano T
Pavia	Parcheeggio Rosengarten	B	5	1009	=	=	F/1 (area urbana)	=	1.497 mq.	€ -	Viale Camillo Golgi snc, piano T
Pavia	Via Forlanini (sedime stradale)	B	5	1303	=	=	F/1 (area urbana)	=	114 mq.	€ -	Viale Camillo Golgi n. 3, piano T

Fondazione IRCCS Policlinico San Matteo - Pavia

Immobili Posseduti - Patrimonio Disponibile e Indisponibile - Catasto Fabbricati - Situazione al 31 dicembre 2021

LEGENDA:



Patrimonio disponibile




Patrimonio indisponibile

COMUNE	PODERE / UNITA'	CATASTO FABBRICATI									
		DATI IDENTIFICATIVI				DATI DI CLASSAMENTO					
		SEZIONE URBANA	FOGLIO	PARTICELLA	SUB.	ZONA CENSUARIA	CATEGORIA	CLASSE	CONSISTENZA	RENDITA	INDIRIZZO
Pavia	Bar Ristoro	B	5	1305	1	1	C/1	5	140 mq.	€ 2.942,77	Viale Camillo Golgi n. 1, piano T-S2
Pavia	Bar Ristoro	B	5	1305	2	1	A/3	2	5 vani	€ 413,17	Viale Camillo Golgi n. 1, piano S1
Pavia	Sede Fondazione - parte nuova	B	5	1941	1	1	B/2	U	60.162 mc.	€ 49.713,67	Viale Camillo Golgi n. 19, piano S1-T 1-4
Pavia	Sede Fondazione - parte nuova	B	5	1941	2	1	B/2	U	632 mc.	€ 522,24	Viale Camillo Golgi n. 19, piano T
Pavia	Sede Fondazione - parte nuova	B	5	1941	3	1	B/2	U	74.710 mc.	€ 61.735,11	Viale Camillo Golgi n. 19, piano S1-T 1-6
Pavia	Sede Fondazione - parte nuova	B	5	1941	4	1	B/2	U	32.746 mc.	€ 27.059,00	Viale Camillo Golgi n. 19, piano T-1-2-S1
Pavia	Sede Fondazione - parte nuova	B	5	1941	5	1	B/2	U	68.842 mc.	€ 56.886,21	Viale Camillo Golgi n. 19, piano S1-T 1-7
Pavia	Sede Fondazione - parte nuova	B	5	1941	6	1	B/2	U	14.220 mc.	€ 11.750,41	Viale Camillo Golgi n. 19, piano S1-T
Pavia	Sede Fondazione - parte nuova	B	5	1941	7	1	B/2	U	1.096 mc.	€ 905,66	Viale Camillo Golgi n. 19, piano T
Pavia	Sede Fondazione - parte nuova	B	5	1941	8	1	B/2	U	48.338 mc.	€ 39.943,14	Viale Camillo Golgi n. 19, piano S1-T 1-4
Pavia	Sede Fondazione - parte nuova	B	5	1941	9	1	B/2	U	91 mc.	€ 75,20	Viale Camillo Golgi n. 19, piano T
Pavia	Sede Fondazione - parte nuova	B	5	1941	10	1	B/2	U	356.848 mc.	€ 294.874,21	Viale Camillo Golgi n. 19, piano S2-T 1-12
Pavia	Sede Fondazione - parte nuova	B	5	1941	11	=	bene comune non censibile	=	=	€ -	Viale Camillo Golgi n. 19, piano T
Pavia	Sede Fondazione - parte nuova	B	5	1941	12	1	B/2	U	2.567 mc.	€ 2.121,19	Viale Camillo Golgi n. 19, piano T
Pavia	Sede Fondazione - parte vecchia	B	5	2009	5	1	B/2	U	59.064 mc.	€ 48.806,36	Viale Camillo Golgi n. 19, piano S1-T 1
Pavia	Sede Fondazione - parte vecchia	B	5	2009	6	1	B/2	U	54.787 mc.	€ 45.272,14	Viale Camillo Golgi n. 19, piano S1-T 1
Pavia	Sede Fondazione - parte vecchia	B	5	2009	7	1	B/2	U	22.662 mc.	€ 18.726,29	Viale Camillo Golgi n. 19, piano S1-T 1-2
Pavia	Sede Fondazione - parte vecchia	B	5	2009	8	1	B/2	U	24.660 mc.	€ 20.377,30	Viale Camillo Golgi n. 19, piano S1-T 1
Pavia	Sede Fondazione - parte vecchia	B	5	2009	9	1	B/2	U	25.625 mc.	€ 21.174,71	Viale Camillo Golgi n. 19, piano S1-T 1
Pavia	Sede Fondazione - parte vecchia	B	5	2009	10	1	B/2	U	48.025 mc.	€ 39.684,50	Viale Camillo Golgi n. 19, piano S1-T 1
Pavia	Sede Fondazione - parte vecchia	B	5	2009	11	1	B/2	U	32.366 mc.	€ 26.745,00	Viale Camillo Golgi n. 19, piano S1-T 1
Pavia	Sede Fondazione - parte vecchia	B	5	2009	12	1	B/2	U	7.317 mc.	€ 6.046,26	Viale Camillo Golgi n. 19, piano S2 S1-T
Pavia	Sede Fondazione - parte vecchia	B	5	2009	13	1	B/2	U	19.399 mc.	€ 16.029,98	Viale Camillo Golgi n. 19, piano S1-T 1-3
Pavia	Sede Fondazione - parte vecchia	B	5	2009	14	1	B/2	U	5.509 mc.	€ 4.552,25	Viale Camillo Golgi n. 19, piano S1-T 1
Pavia	Sede Fondazione - parte vecchia	B	5	2009	15	1	B/2	U	6.924 mc.	€ 5.721,51	Viale Camillo Golgi n. 19, piano S1-T 1
Pavia	Sede Fondazione - parte vecchia	B	5	2009	16	1	B/2	U	9.792 mc.	€ 8.091,42	Viale Camillo Golgi n. 19, piano S1-T
Pavia	Sede Fondazione - parte vecchia	B	5	2009	17	1	B/2	U	18.788 mc.	€ 15.525,09	Viale Camillo Golgi n. 19, piano S1-T 1-3
Pavia	Sede Fondazione - parte vecchia	B	5	2009	18	1	B/2	U	2.515 mc.	€ 2.078,22	Viale Camillo Golgi n. 19, piano S1-T

Fondazione IRCCS Policlinico San Matteo - Pavia

Immobili Posseduti - Patrimonio Disponibile e Indisponibile - Catasto Fabbricati - Situazione al 31 dicembre 2021

LEGENDA:



Patrimonio disponibile




Patrimonio indisponibile

COMUNE	PODERE / UNITA'	CATASTO FABBRICATI									
		DATI IDENTIFICATIVI				DATI DI CLASSAMENTO					
		SEZIONE URBANA	FOGLIO	PARTICELLA	SUB.	ZONA CENSUARIA	CATEGORIA	CLASSE	CONSISTENZA	RENDITA	INDIRIZZO
Pavia	Sede Fondazione - parte vecchia	B	5	2009	19	1	B/2	U	2.211 mc.	€ 1.827,02	Viale Camillo Golgi n. 19, piano S1-T 1
Pavia	Sede Fondazione - parte vecchia	B	5	2009	20	1	B/2	U	4.456 mc.	€ 3.682,13	Viale Camillo Golgi n. 19, piano S1-T
Pavia	Sede Fondazione - parte vecchia	B	5	2009	21	1	B/2	U	10.174 mc.	€ 8.407,08	Viale Camillo Golgi n. 19, piano S1-T
Pavia	Sede Fondazione - parte vecchia	B	5	2009	22	1	B/2	U	30.013 mc.	€ 24.800,64	Viale Camillo Golgi n. 19, piano S1-T 1-2
Pavia	Sede Fondazione - parte vecchia	B	5	2009	23	1	B/2	U	984 mc.	€ 813,11	Viale Camillo Golgi n. 19, piano T
Pavia	Sede Fondazione - parte vecchia	B	5	2009	24	1	B/2	U	1.152 mc.	€ 951,93	Viale Camillo Golgi n. 19, piano S1-T 1
Pavia	Sede Fondazione - parte vecchia	B	5	2009	25	1	B/2	U	577 mc.	€ 476,79	Viale Camillo Golgi n. 19, piano T
Pavia	Sede Fondazione - parte vecchia	B	5	2009	26	1	B/2	U	7.585 mc.	€ 6.267,71	Viale Camillo Golgi n. 19, piano S1-T 1-2
Pavia	Sede Fondazione - parte vecchia	B	5	2009	27	1	B/2	U	147 mc.	€ 121,47	Viale Camillo Golgi n. 19, piano T
Pavia	Sede Fondazione - parte vecchia	B	5	2009	28	1	B/2	U	124 mc.	€ 102,46	Viale Camillo Golgi n. 19, piano T
Pavia	Sede Fondazione - parte vecchia	B	5	2009	30	1	B/2	U	51.152 mc.	€ 42.268,43	Viale Camillo Golgi n. 19, piano S1-T 1-5
Pavia	Sede Fondazione - parte vecchia	B	5	2009	31	1	B/2	U	152 mc.	€ 125,60	Viale Camillo Golgi n. 19, piano T
Pavia	Sede Fondazione - parte vecchia	B	5	2009	32	1	B/2	U	2.208 mc.	€ 1.824,54	Viale Camillo Golgi n. 19, piano S1-T
Pavia	Sede Fondazione - parte vecchia	B	5	2009	33	1	B/2	U	56 mc.	€ 46,27	Viale Camillo Golgi n. 19, piano T
Pavia	Sede Fondazione - parte vecchia	B	5	2009	34	1	B/2	U	204 mc.	€ 168,57	Viale Camillo Golgi n. 19, piano T
Pavia	Sede Fondazione - parte vecchia	B	5	2009	35	1	B/2	U	243 mc.	€ 200,80	Viale Camillo Golgi n. 19, piano T
Pavia	Sede Fondazione - parte vecchia	B	5	2009	36	1	B/2	U	104 mc.	€ 85,94	Viale Camillo Golgi n. 19, piano T
Pavia	Sede Fondazione - parte vecchia	B	5	2009	37	1	B/2	U	177 mc.	€ 146,26	Viale Camillo Golgi n. 19, piano T
Pavia	Sede Fondazione - parte vecchia	B	5	2009	38	1	B/2	U	103 mc.	€ 85,11	Viale Camillo Golgi n. 19, piano T
Pavia	Sede Fondazione - parte vecchia	B	5	2009	39	1	B/2	U	292 mc.	€ 241,29	Viale Camillo Golgi n. 19, piano T
Pavia	Sede Fondazione - parte vecchia	B	5	2009	40	1	B/2	U	9.948 mc.	€ 8.220,33	Viale Camillo Golgi n. 19, piano T-1
Pavia	Sede Fondazione - parte vecchia	B	5	2009	41	=	bene comune non censibile	=	=	€ -	Viale Camillo Golgi n. 19, piano T
Pavia	Via Adelchi Negri (sedime stradale)	B	5	2010	=	=	F/1 (area urbana)	=	360 mq.	€ -	Via Adelchi Negri snc, piano T
Pavia	Poliambulatorio	B	5	2085	=	1	B/2	U	22.726 mc.	€ 18.779,18	Viale Camillo Golgi n. 3, piano T-4-S1
Pavia	Locale contatori rete idrica-sanitaria e antincendio D.E.A.	B	12	1900	=	2	D/1	=	=	€ 157,32	Strada Privata Campeggi snc, piano T
Pavia	Area urbana adiacente Cabina Elettrica D.E.A.	B	12	1901	1	=	F/1 (area urbana)	=	2.288 mq.	€ -	Strada Privata Campeggi snc, piano T
Pavia	Cabina Elettrica D.E.A.	B	12	1902	1	=	bene comune non censibile	=	=	€ -	Strada Privata Campeggi snc, piano T
Pavia	Cabina Elettrica D.E.A. (parte ENEL)	B	12	1902	2	2	D/1	=	=	€ 441,60	Strada Privata Campeggi snc, piano T

Fondazione IRCCS Policlinico San Matteo - Pavia

Immobili Posseduti - Patrimonio Disponibile e Indisponibile - Catasto Fabbricati - Situazione al 31 dicembre 2021

LEGENDA:



Patrimonio disponibile




Patrimonio indisponibile

COMUNE	PODERE / UNITA'	CATASTO FABBRICATI									
		DATI IDENTIFICATIVI				DATI DI CLASSAMENTO					
		SEZIONE URBANA	FOGLIO	PARTICELLA	SUB.	ZONA CENSUARIA	CATEGORIA	CLASSE	CONSISTENZA	RENDITA	INDIRIZZO
Pavia	Cabina Elettrica D.E.A. (parte Fondazione)	B	12	1902	3	2	D/1	=	=	€ 532,68	Strada Privata Campeggi snc, piano T
Pavia	Podere Rosio	B	16	1677	1	=	bene comune non censibile	=	=	€ -	Strada Cascina Rosio n. 264, piano T
Pavia	Podere Rosio	B	16	1677	2	2	D/10	=	=	€ 3.900,00	Strada Cascina Rosio n. 264, piano T-1
Pavia	Podere Rosio	B	16	1677	3	2	A/3	3	7 vani	€ 650,74	Strada Cascina Rosio n. 264, piano T-1
Pavia	Podere Rosio	B	16	1677	4	2	A/3	2	4,5 vani	€ 348,61	Strada Cascina Rosio n. 255, piano T-1
Pavia	Podere Rosio	B	16	1677	5	2	A/3	2	5 vani	€ 387,34	Strada Cascina Rosio n. 257, piano T-1
Pavia	Podere Cà dei Levrieri	E	3	1137	1	2	A/4	1	7 vani	€ 216,91	Via Lardirago n. 64, piano T-1
Pavia	Podere Cà dei Levrieri	E	3	1137	2	2	A/4	1	4 vani	€ 123,95	Via Lardirago n. 50, piano T-1
Pavia	Podere Cà dei Levrieri	E	3	1137	3	2	A/4	1	4 vani	€ 123,95	Via Lardirago n. 52, piano T-1
Pavia	Podere Cà dei Levrieri	E	3	1137	4	2	A/4	1	4 vani	€ 123,95	Via Lardirago n. 54, piano T-1
Pavia	Podere Cà dei Levrieri	E	3	1137	5	2	A/4	1	4 vani	€ 123,95	Via Lardirago n. 56, piano T-1
Pavia	Podere Cà dei Levrieri	E	3	1137	6	2	A/4	1	4 vani	€ 123,95	Via Lardirago n. 58, piano T-1
Pavia	Podere Cà dei Levrieri	E	3	1137	7	2	A/4	1	4 vani	€ 123,95	Via Lardirago n. 60, piano T-1
Pavia	Podere Cà dei Levrieri	E	3	1137	8	2	A/4	1	4 vani	€ 123,95	Via Lardirago n. 62, piano T-1
Pavia	Podere Cà dei Levrieri	E	3	1137	9	2	D/10	=	=	€ 6.915,75	Via Lardirago n. 64, piano T-1
Pavia	Podere Cà dei Levrieri	E	3	1137	10	=	F/2 (unità collabenti)	=	=	€ -	Via Lardirago n. 64, piano T-1
Pavia	Podere Cà dei Levrieri	E	3	1141	1	2	C/2	1	116 mq.	€ 107,84	Via Lardirago snc, piano T
Pavia	Podere Cà dei Levrieri	E	3	1141	2	=	F/2 (unità collabenti)	=	=	€ -	Via Lardirago snc, piano T-1
Pavia	Podere Colombara	G	5	1430	1	2	D/10	=	=	€ 8.441,50	Strada Cascina Colombara snc, piano T-1
Pavia	Podere Colombara	G	5	1430	2	2	A/3	1	6 vani	€ 387,34	Strada Cascina Colombara snc, piano T-1
Pavia	Podere Colombara	G	5	1430	3	2	A/3	1	4 vani	€ 258,23	Strada Cascina Colombara snc, piano T-1
Pavia	Podere Colombara	G	5	1430	4	2	A/3	1	5 vani	€ 322,79	Strada Cascina Colombara snc, piano T-1
Pavia	Podere Cantugno	H	4	176	1	=	bene comune non censibile	=	=	€ -	Cascina Cantugno snc, piano T
Pavia	Podere Cantugno	H	4	176	2	2	D/10	=	=	€ 12.290,00	Cascina Cantugno snc, piano T-1-2
Pavia	Podere Cantugno	H	4	176	3	=	F/2 (unità collabenti)	=	=	€ -	Cascina Cantugno snc, piano T-1
Pinarolo Po	Podere Palasio	=	7	296	2	=	bene comune non censibile	=	=	€ -	Via Palasio n. 7, piano T
Pinarolo Po	Podere Palasio	=	7	296	3	=	D/10	=	=	€ 1.592,66	Via Palasio n. 5 n. 7, piano T-1
Pinarolo Po	Podere Palasio	=	7	296	4	=	A/3	1	11,5 vani	€ 368,23	Via Palasio n. 5 n. 7, piano T-1

Fondazione IRCCS Policlinico San Matteo - Pavia

Immobili Posseduti - Patrimonio Disponibile e Indisponibile - Catasto Fabbricati - Situazione al 31 dicembre 2021

LEGENDA:



Patrimonio disponibile




Patrimonio indisponibile

COMUNE	PODERE / UNITA'	CATASTO FABBRICATI									
		DATI IDENTIFICATIVI				DATI DI CLASSAMENTO					
		SEZIONE URBANA	FOGLIO	PARTICELLA	SUB.	ZONA CENSUARIA	CATEGORIA	CLASSE	CONSISTENZA	RENDITA	INDIRIZZO
Polignano a Mare	Lascito Argento Luigi	=	21	9	1	=	C/2	3	296 mq.	€ 978,37	Piazza Giuseppe Verdi n. 15, piano T
Polignano a Mare	Lascito Argento Luigi	=	21	9	2	=	F/2 (unità collabenti)	=	=	€ -	Piazza Giuseppe Verdi n. 15 n. 17, piano T-S1
Polignano a Mare	Lascito Argento Luigi	=	21	9	6	=	A/2	3	11,5 vani	€ 1.128,46	Piazza Giuseppe Verdi n. 17, piano 2
Polignano a Mare	Lascito Argento Luigi	=	21	9	7	=	F/5 (lastrico solare)	=	=	€ -	Piazza Giuseppe Verdi n. 17, piano 3
Polignano a Mare	Lascito Argento Luigi	=	21	9	10	=	A/2	3	7 vani	€ 686,89	Piazza Giuseppe Verdi n. 17, piano 1
Polignano a Mare	Lascito Argento Luigi	=	21	9	14	=	C/2	5	4 mq.	€ 18,18	Piazza Giuseppe Verdi n. 17, piano T
Polignano a Mare	Lascito Argento Luigi	=	21	10	22	=	C/2	5	17 mq.	€ 77,26	Via Turris Aureliana snc, piano 3 - interno 10 - scala B
Polignano a Mare	Lascito Argento Luigi	=	21	10	46	=	C/6	3	31 mq.	€ 62,44	Via Turris Aureliana snc, piano S1
Polignano a Mare	Lascito Argento Luigi	=	21	10	47	=	C/6	3	32 mq.	€ 64,45	Via Turris Aureliana snc, piano S1
Polignano a Mare	Lascito Argento Luigi	=	21	10	48	=	C/2	3	8 mq.	€ 26,44	Via Turris Aureliana snc, piano S1
San Martino Siccomario	Podere Cascinetta Fenaroli	=	5	71	1	=	A/3	2	11 vani	€ 823,75	Cascina Cassinetta snc, piano T-1
San Martino Siccomario	Podere Cascinetta Fenaroli	=	5	{ 70 71	1 2	=	D/10	=	=	€ 5.508,96	Cascina Cassinetta snc, piano T-1
San Martino Siccomario	Podere Cascinetta Fenaroli	=	5	{ 70 71	2 3	=	F/2 (unità collabenti)	=	=	€ -	Cascina Cassinetta snc, piano T-1
San Martino Siccomario	Podere Cascinetta Fenaroli	=	9	388	1	=	bene comune non censibile	=	=	€ -	Cascina Cassinetta snc, piano T
San Martino Siccomario	Podere Cascinetta Fenaroli	=	9	388	2	=	A/4	2	5,5 vani	€ 284,05	Cascina Cassinetta snc, piano T-1
San Martino Siccomario	Podere Cascinetta Fenaroli	=	9	388	3	=	A/4	2	5,5 vani	€ 284,05	Cascina Cassinetta snc, piano T-1
Sannazzaro dè Burgondi	Podere Mezzano	=	14	546	=	=	F/2 (unità collabenti)	=	=	€ -	Via Mezzano snc, piano T-1
Sannazzaro dè Burgondi	Podere Mezzano	=	{ 14 5 5	566 204 213	1 = =	=	D/10	=	=	€ 15.601,22	Via Mezzano snc, piano T-1-2
Sannazzaro dè Burgondi	Podere Mezzano	=	14	566	2	=	A/3	1	5 vani	€ 142,03	Via Mezzano snc, piano T-1
Sannazzaro dè Burgondi	Podere Mezzano	=	14	566	3	=	A/3	1	6 vani	€ 170,43	Via Mezzano snc, piano T-1
Sannazzaro dè Burgondi	Podere Mezzano	=	14	566	4	=	A/3	1	6,5 vani	€ 184,63	Via Mezzano snc, piano T-1
Sannazzaro dè Burgondi	Podere Mezzano	=	14	566	5	=	A/3	1	6 vani	€ 170,43	Via Mezzano snc, piano T-1
Sannazzaro dè Burgondi	Podere Mezzano	=	14	566	6	=	A/3	1	5 vani	€ 142,03	Via Mezzano snc, piano T-1
Sannazzaro dè Burgondi	Podere Mezzano	=	14	566	7	=	A/2	2	13,5 vani	€ 655,38	Via Mezzano snc, piano T-1
Sannazzaro dè Burgondi	Podere Mezzano	=	14	568	1	=	bene comune non censibile	=	=	€ -	Via Mezzano n. 27, piano T
Sannazzaro dè Burgondi	Podere Mezzano	=	14	568	2	=	A/7	2	6,5 vani	€ 258,49	Via Mezzano n. 27, piano S1-T-1
Sannazzaro dè Burgondi	Podere Mezzano	=	14	568	3	=	A/7	2	6,5 vani	€ 258,49	Via Mezzano n. 27, piano S1-T-1
Tromello	Podere Montaggione	=	15	751	6	=	bene comune non censibile	=	=	€ -	Via Cascina Montaggione snc, piano T

Fondazione IRCCS Policlinico San Matteo - Pavia

Immobili Posseduti - Patrimonio Disponibile e Indisponibile - Catasto Fabbricati - Situazione al 31 dicembre 2021

LEGENDA:



Patrimonio disponibile




Patrimonio indisponibile

COMUNE	PODERE / UNITA'	CATASTO FABBRICATI									
		DATI IDENTIFICATIVI				DATI DI CLASSAMENTO					
		SEZIONE URBANA	FOGLIO	PARTICELLA	SUB.	ZONA CENSUARIA	CATEGORIA	CLASSE	CONSISTENZA	RENDITA	INDIRIZZO
Tromello	Podere Montaggione	=	15	751	7	=	D/10	=	=	€ 6.437,04	Via Cascina Montaggione n. 3, piano T-1-2
Tromello	Podere Montaggione	=	15	751	8	=	A/3	3	9 vani	€ 348,61	Via Cascina Montaggione n. 1, piano T-1
Tromello	Podere Montaggione	=	15	751	9	=	F/2 (unità collabenti)	=	=	€ -	Via Cascina Montaggione snc, piano T-1
Ururi	Lascito Occhionero Maria Luisa	=	12	383	3	=	A/3	2	8 vani	€ 396,64	Via Media n. 10, piano T-1-2
Verbania	Lascito Occhionero Maria Luisa	=	21	100	14	=	A/2	2	2,5 vani	€ 277,60	Via Renzo Boccardi n. 3, piano 1 - interno: U7A - scala: B
Verbania	Lascito Occhionero Maria Luisa	=	21	100	32	=	A/2	2	5,5 vani	€ 610,71	Via Renzo Boccardi n. 5, piano 3 - interno: A14 - scala: A
Verbania	Lascito Occhionero Maria Luisa	=	21	100	52	=	C/2	4	27 mq.	€ 29,28	Via Renzo Boccardi n. 5, piano 6 - interno: S2 - scala: A
Verbania	Lascito Occhionero Maria Luisa	=	21	100	68	=	C/6	6	20 mq.	€ 94,00	Via Renzo Boccardi, piano S1 - interno: 57
Verretto	Podere Cà de Re	=	2	720	3	=	F/2 (unità collabenti)	=	=	€ -	Via Castelletto snc, piano T-1
Vidigulfo	Podere Palona	A	7	318	=	=	D/10	=	=	€ 1.938,40	Cascina Palona snc, piano T-1
Vidigulfo	Podere Palona	A	8	238	2	=	F/2 (unità collabenti)	=	=	€ -	Cascina Palona snc, piano T-1
Vidigulfo	Podere Palona	A	8	238	3	=	D/10	=	=	€ 4.432,56	Cascina Palona snc, piano T-1
Vidigulfo	Podere Palona	A	8	238	4	=	bene comune non censibile	=	=	€ -	Cascina Palona snc, piano T
Vigevano	Casa Camparo Casoni della Baita	=	55	327	1	=	bene comune non censibile	=	=	€ -	Via Castellana snc, piano T
Vigevano	Casa Camparo Casoni della Baita	=	55	327	2	=	C/6	2	26 mq.	€ 75,20	Via Castellana snc, piano T
Vigevano	Casa Camparo Casoni della Baita	=	55	327	3	=	A/3	3	6,5 vani	€ 369,27	Via Castellana snc, piano T-1
Villanova D'Ardenghi	Podere Cascina del Verro	=	2	1088	1	=	A/4	2	13,5 vani	€ 355,58	Via Stefano Pollini snc, piano T-1
Villanova D'Ardenghi	Podere Cascina del Verro	=	2	1088	2	=	D/10	=	=	€ 5.139,12	Via Stefano Pollini snc, piano T-1
Villanova D'Ardenghi	Podere Cascina del Verro	=	2	1089	1	=	A/4	3	6 vani	€ 185,92	Via Stefano Pollini n. 44, piano T-1
Villanova D'Ardenghi	Podere Cascina del Verro	=	2	1089	2	=	A/4	3	6 vani	€ 185,92	Via Stefano Pollini n. 44, piano T-1
Villanova D'Ardenghi	Podere Cascina del Verro	=	2	1089	3	=	A/4	3	4 vani	€ 123,95	Via Stefano Pollini n. 44, piano T-1
Villanova D'Ardenghi	Podere Cascina del Verro	=	2	1089	4	=	A/4	3	8 vani	€ 247,90	Via Stefano Pollini n. 44, piano T-1
Villanova D'Ardenghi	Podere Cascina del Verro	=	2	1089	5	=	A/4	3	6,5 vani	€ 201,42	Via Stefano Pollini n. 44, piano T-1
Villanova D'Ardenghi	Podere Cascina del Verro	=	2	1089	6	=	A/4	3	6 vani	€ 185,92	Via Stefano Pollini n. 44, piano T-1
Villanova D'Ardenghi	Podere Cascina del Verro	=	2	1089	7	=	C/2	U	11 mq.	€ 10,79	Via Stefano Pollini n. 44, piano T (bene comune censibile)
Villanova D'Ardenghi	Podere Cascina del Verro	=	2	1089	8	=	bene comune non censibile	=	=	€ -	Via Stefano Pollini n. 44, piano T
Zerbolò	Podere Guasta	=	10	261	=	=	E/7	=	=	€ -	Cascina Guste snc, piano T (comproprietà al 50%)
Zerbolò	Podere Guasta	=	21	202	1	=	bene comune non censibile	=	=	€ -	Cascina Guasta snc, piano T

Fondazione IRCCS Policlinico San Matteo - Pavia

Immobili Posseduti - Patrimonio Disponibile e Indisponibile - Catasto Fabbricati - Situazione al 31 dicembre 2021

LEGENDA:



Patrimonio disponibile



Patrimonio indisponibile

COMUNE	PODERE / UNITA'	CATASTO FABBRICATI									
		DATI IDENTIFICATIVI				DATI DI CLASSAMENTO					
		SEZIONE URBANA	FOGLIO	PARTICELLA	SUB.	ZONA CENSUARIA	CATEGORIA	CLASSE	CONSISTENZA	RENDITA	INDIRIZZO
Zerbolò	Podere Guasta	=	21	202	9	=	F/2 (unità collabenti)	=	=	€ -	Cascina Guasta snc, piano T-1
Zerbolò	Podere Guasta	=	21	202	10	=	F/2 (unità collabenti)	=	=	€ -	Cascina Guasta snc, piano T-1
Zerbolò	Podere Guasta	=	21	202	11	=	F/2 (unità collabenti)	=	=	€ -	Cascina Guasta snc, piano T-1
Zerbolò	Podere Guasta	=	21	202	12	=	F/2 (unità collabenti)	=	=	€ -	Cascina Guasta snc, piano T-1
Zerbolò	Podere Guasta	=	21	202	13	=	F/2 (unità collabenti)	=	=	€ -	Cascina Guasta snc, piano T-1
Zerbolò	Podere Guasta	=	21	202	14	=	F/2 (unità collabenti)	=	=	€ -	Cascina Guasta snc, piano T-1
Zerbolò	Podere Guasta	=	21	202	15	=	F/2 (unità collabenti)	=	=	€ -	Cascina Guasta snc, piano T-1
Zerbolò	Podere Guasta	=	21	203	1	=	D/10	=	=	€ 5.073,70	Cascina Guasta snc, piano T-1
Zerbolò	Podere Guasta	=	21	203	2	=	A/3	3	12 vani	€ 526,79	Cascina Guasta snc, piano T-1
Zerbolò	Particolari "Caselle"	=	34	140	=	=	D/8	=	=	€ 2.115,12	Cascina Limido snc, piano T